




7272 (Waldkirch -) Bleibach - Simonswald - Furtwangen



Südbadenbus Fahrplan- und Tarifauskunft: KundenCenter Freiburg, Bismarckallee 1, 79098 Freiburg, ☎ 0761 7663 1773
 E-Mail: freiburg.suedbadenbus@deutschebahn.com Fahrplanauskünfte im Internet unter www.dregioibus-bawue.de oder www.efa-bw.de





In erster Linie		Montag - Freitag																				
R	F	7272	7272	7272	7272	7272	7272	7272	7272	7272	7272	7272	7272	7272	7272	7272	7272	7272	7272	7272	7272	
Fahrtnummer		2240001	2240002	2240003	2240004	2240005	2240006	2240007	2240008	2240009	2240010	2240011	2240012	2240013	2240014	2240015	2240016	2240017	2240018	2240019	2240020	
Hinweise			F	S	S	F															S	
Waldkirch Bahnhof 																						
Waldk. Adenauerstraße																						
Waldkirch Stadtmittel																						
Waldk. Rettungszentrum																						
Kollnau Bahnhof																						
Kollnau Post																						
Kollnau Realschule																						
Kollnau Waldhorn																						
Gutach Gütermann																						
Gutach Kindergärten																						
Gutach Brücke																						
Gutach Stollen																						
Bleibach Bahnhof 																						
Bleibach Bahnhof 																						
Bleibach Schwarzwälder Hof	5,06	6,04	6,34	6,34	7,34	7,34	8,06	8,36	9,06	10,06	11,06	12,06	12,06	12,44	13,13	13,45	14,06	15,05	15,47	16,08	16,08	16,08
Bleibach Kregelbach Ort																						
Bleibach Kregelbach	5,08	6,08	6,38	6,38	7,38	7,38	8,10	8,40	9,10	10,10	11,10	12,10	12,10	12,48	13,17	13,49	14,10	15,09	15,51	16,11	16,11	16,11
Simonswald Adler	5,09	6,09	6,40	6,40	7,39	7,39	8,12	8,42	9,12	10,12	11,12	12,12	12,12	12,50	13,19	13,51	14,12	15,11	15,53	16,14	16,14	16,14
Simonswald Deutscher Hof	5,11	6,11	6,41	6,41	7,40	7,40	8,13	8,43	9,13	10,13	11,13	12,13	12,13	12,51	13,21	13,53	14,13	15,13	15,54	16,15	16,15	16,15
Simonswald Gallisäge	5,12	6,12	6,42	6,42	7,41	7,41	8,14	8,44	9,14	10,14	11,14	12,14	12,14	12,52	13,22	13,54	14,14	15,14	15,55	16,16	16,16	16,16
Simonswald Bären	5,13	6,13	6,43	6,43	7,42	7,42	8,15	8,45	9,15	10,15	11,15	12,15	12,15	12,53	13,23	13,55	14,15	15,15	15,56	16,17	16,17	16,17
Simonswald Rathaus	5,14	6,14	6,44	6,44	7,43	7,43	8,16	8,46	9,16	10,16	11,16	12,16	12,16	12,54	13,24	13,56	14,16	15,16	15,57	16,18	16,18	16,18
Simonswald Neuenberg	5,15	6,15	6,45	6,45	7,44	7,44	8,17	8,47	9,17	10,17	11,17	12,17	12,17	12,55	13,25	13,57	14,17	15,17	15,58	16,19	16,19	16,19
Simonswald Oberer Felsen	5,16	6,16	6,46	6,46	7,45	7,45	8,18	8,48	9,18	10,18	11,18	12,18	12,18	12,56	13,26	13,58	14,18	15,18	15,59	16,20	16,20	16,20
Simonswald Ibersdorfli	5,17	6,17	6,47	6,47	7,46	7,46	8,19	8,49	9,19	10,19	11,19	12,19	12,19	12,57	13,27	13,59	14,19	15,19	16,00	16,21	16,21	16,21
Simonswald Eichhof																						
Simonswald Grüner Baum																						
Simonswald Neuenweg	5,19	6,19	6,49	6,49	7,48	7,48	8,21	8,54	9,21	10,21	11,21	12,24	12,24	13,03	13,29	14,01	14,24	15,24	16,05	16,26	16,26	16,26
Simonswald Rebstock	5,20	6,20	6,51	6,51	7,50	7,50	8,23	8,56	9,23	10,23	11,23	12,26	12,26	13,05	13,31	14,03	14,26	15,26	16,07	16,28	16,28	16,28
Simonswald Stegenbrücke	5,21	6,21	6,52	6,52	7,51	7,51	8,24	8,57	9,24	10,24	11,24	12,27	12,27	13,06	13,32	14,04	14,27	15,27	16,08	16,29	16,29	16,29
Simonswald Mattenhof	5,22	6,22	6,53	6,53	7,52	7,52	8,25	8,58	9,25	10,25	11,25	12,28	12,28	13,07	13,33	14,05	14,28	15,28	16,09	16,30	16,30	16,30
Simonswald Engel	5,23	6,23	6,54	6,54	7,53	7,53	8,26	8,59	9,26	10,26	11,26	12,29	12,29	13,08	13,34	14,06	14,29	15,29	16,10	16,31	16,31	16,31
Simonswald Wehrhofweg	5,24	6,24	6,55	6,55	7,54	7,54	8,27	9,00	9,27	10,27	11,27	12,30	12,30	13,09	13,35	14,07	14,30	15,30	16,11	16,32	16,32	16,32
Simonswald Sternen	5,27	6,27	6,58	6,58	7,57	7,57	8,30	9,03	9,30	10,30	11,30	12,33	12,33	13,13	13,37	14,11	14,33	15,33	16,14	16,35	16,35	16,35
Wildgutach Pfaffmühle																						
Wildgutach Löwen																						
Wildgutach Pfaffmühle																						
Gütenbach Teich 15	5,32	6,32	7,04	7,04	8,03	8,03	8,36	9,09	9,36	10,36	11,36	12,39	12,39	13,43	14,23	14,39	15,39	16,10	16,31	16,31	16,31	16,31
Gütenbach Maierhof	5,33	6,33	7,06	7,06	8,04	8,04	8,38	9,10	9,38	10,38	11,38	12,41	12,41	13,44	14,24	14,40	15,40	16,11	16,32	16,32	16,32	16,32
Gütenbach Rathaus	5,34	6,34	7,07	7,07	8,05	8,05	8,39	9,18	9,39	10,39	11,39	12,49	12,49	13,45	14,25	14,48	15,48	16,12	16,33	16,33	16,33	16,33
Gütenbach Vordertal	5,36	6,36	7,09	7,09	8,07	8,07	8,41	9,20	9,41	10,41	11,41	12,51	12,51	13,47	14,27	14,50	15,50	16,13	16,34	16,34	16,34	16,34
Gütenbach Gailföbel	5,37	6,37	7,10	7,10	8,08	8,08	8,42	9,21	9,42	10,42	11,42	12,52	12,52	13,48	14,28	14,51	15,51	16,14	16,35	16,35	16,35	16,35
Gütenbach Neueck (1010m ü.M.)	5,38	6,38	7,12	7,12	8,10	8,10	8,44	9,23	9,44	10,44	11,44	12,54	12,54	13,49	14,30	14,53	15,53	16,15	16,36	16,36	16,36	16,36
Furtw. Neukirch Straßenmeisterei	5,38	6,38					8,45	9,24	9,45	10,45	11,45	12,55	12,55	13,50	14,31	14,54	15,54	16,16	16,37	16,37	16,37	16,37
Furtw. Neukirch Rößle	5,41	6,41					8,48	9,27	9,48	10,48	11,48	12,58	12,58	13,53	14,34	14,57	15,57	16,18	16,39	16,39	16,39	16,39
Furtw. Neukirch Bregenbach	5,42	6,42					8,50	9,29	9,50	10,50	11,50	13,00	13,00	13,55	14,36	14,59	15,59	16,20	16,41	16,41	16,41	16,41
Furtw. Neukirch Straßenmeisterei	5,43	6,43					8,51	9,30	9,51	10,51	11,51	13,01	13,01	13,56	14,37	15,00	16,00	16,21	16,42	16,42	16,42	16,42
Furtw. Neukirch Abzw.	5,44	6,44	7,13	7,13	8,11	8,11	8,52	9,24	9,52	10,52	11,52	13,02	13,02	13,50	14,31	14,54	15,54	16,17	16,38	16,38	16,38	16,38
Furtw. Neukirch Kurbeleck	5,45	6,45	7,14	7,14	8,12	8,12	8,53	9,25	9,53	10,53	11,53	13,03	13,03	13,51	14,32	14,55	15,55	16,18	16,39	16,39	16,39	16,39
Furtw. Neukirch Hinterberg	5,47	6,47	7,16	7,16	8,14	8,14	8,55	9,27	9,55	10,55	11,55	13,05	13,05	13,53	14,34	14,57	15,57	16,19	16,40	16,40	16,40	16,40
Furtw. Neukirch Ilbenstraße	5,48	6,48	7,17	7,17	8,15	8,15	8,56	9,28	9,56	10,56	11,56	13,06	13,06	13,54	14,35	14,58	15,58	16,20	16,41	16,41	16,41	16,41
Furtw. Neukirch Otto-Hahn-Gym.							8,57	9,36	9,57	10,57	11,57	13,07	13,07	13,55	14,36	15,00	16,00	16,21	16,42	16,42	16,42	16,42
Furtw. Neukirch Friedrichschule	5,52	6,51	7,21	7,21	8,20	8,20	9,00	9,32	10,00	11,00	12,00	13,10	13,10	13,58	14,38	15,02	16,02	16,23	16,44	16,44	16,44	16,44


In erster Linie		Montag - Freitag														Samstag									
R	F	7272	7272	7272	7272	7272	7272	7272	7272	7272	7272	7272	7272	7272	7272	7272	7272	7272	7272	7272	7272	7272			
Fahrtnummer		2240245	2240049	2240053	2240057	2240061	2240067	2240071																	

7272 (Waldkirch -) Bleibach - Simonswald - Furtwangen



Südbadenbus Fahrplan- und Tarifauskunft: KundenCenter Freiburg, Bismarckallee 1, 79098 Freiburg, ☎ 0761 7663 1773
 E-Mail: freiburg.suedbadenbus@deutschebahn.com Fahrplanauskünfte im Internet unter www.dbregio-bus-bawue.de oder www.efa-bw.de

In erster Linie R F	Samstag										Sonn- und Feiertag									
	7272 2240661	7272 2240657	7272 2240667	7272 2240675	7272 2240677	7272 2240679	7272 2240711	7272 2240709	7272 2240715	7272 2240723	7272 2240733	7272 2240741	7272 2240749	7272 2240757	7272 2240761	7272 2240767	7272 2240775	7272 2240777	7272 2240779	
Fahrnummer																				
Hinweise	17										17									
Waldkirch Bahnhof 																				
Waldk. Adenauerstraße																				
Waldkirch Stadtmitte																				
Waldk. Rettungszentrum																				
Kollnau Bahnhof																				
Kollnau Post																				
Kollnau Realschule																				
Gutach Gütermann																				
Gutach Kindergarten																				
Gutach Brücke																				
Gutach Stollen																				
Bleibach Bahnhof 																				
Bleibach Bahnhof 	18 06	19 06	21 06	23 13																
Bleibach Schwarzwälder Hof	18 08	19 08	21 08	23 15	0 07	7 38													0 07	
Bleibach Kregelbach Ort					0 09	7 40													0 09	
Bleibach Kregelbach	18 09	19 10	21 10	23 16		7 42														
Simonswald Adler	18 10	19 11	21 11	23 17	0 11	7 43													0 11	
Simonswald Deutscher Hof	18 11	19 12	21 12	23 18	0 12	7 43													0 12	
Simonswald Gallisäge	18 12	19 13	21 13	23 19	0 13	7 44													0 13	
Simonswald Bären	18 12	19 13	21 13	23 19	0 14	7 45													0 14	
Simonswald Rathaus	18 13	19 14	21 14	23 20	0 15	7 46													0 15	
Simonswald Neuenberg	18 14	19 15	21 15	23 21	0 16	7 47													0 16	
Simonswald Oberer Felsen	18 15	19 16	21 16	23 22	0 17	7 48													0 17	
Simonswald Oberer Felsen	18 16	19 17	21 17	23 23	0 18	7 49													0 18	
Simonswald Iberndörfli	18 17	19 18	21 18	23 24	0 19	7 50													0 19	
Simonswald Eichhof																				
Simonswald Grüner Baum																				
Simonswald Neuenweg	18 18	19 19	21 19	23 25	0 20	7 51													0 20	
Simonswald Rebstock	18 19	19 20	21 20	23 26	0 21	7 52													0 21	
Simonswald Stegenbrücke	18 20	19 21	21 21	23 27	0 22	7 53													0 22	
Simonswald Mattenhof	18 21	19 22	21 22	23 28	0 23	7 54													0 23	
Simonswald Engel																				
Simonswald Wehrhofweg	19 23	21 23			0 24	7 54													0 24	
Simonswald Sternen	19 24	21 24			0 25	7 55													0 25	
Wildgutach Pfaffmühle	19 27	21 27			0 28	7 56													0 28	
Wildgutach Löwen																				
Wildgutach Pfaffmühle																				
Gütenbach Teich 15	19 33	21 33			0 34	7 57													0 34	
Gütenbach Maierhof	19 34	21 34			0 35	7 58													0 35	
Gütenbach Rathaus	19 35	21 35			0 36	7 59													0 36	
Gütenbach Vordertal	19 37	21 37			0 38	8 00													0 38	
Gütenbach Gaißdöbel	19 38	21 38			0 39	8 01													0 39	
Gütenbach Neueck (1010m ü.M.)	19 40	21 40			0 41	8 02													0 41	
Furtw. Neukirch Straßenmeisterei	19 41	21 41			0 42	8 03													0 42	
Furtwangen Neukirch Rößle	19 44	21 44			0 45	8 04													0 45	
Furtwangen Neukirch Bregenbach	19 46	21 46			0 47	8 05													0 47	
Furtw. Neukirch Straßenmeisterei	19 47	21 47			0 48	8 06													0 48	
Furtwangen Neukirch Abzw.	19 48	21 48			0 49	8 07													0 49	
Furtwangen Kurbeleck	19 49	21 49			0 50	8 08													0 50	
Furtwangen Hinterbreg	19 51	21 51			0 52	8 09													0 52	
Furtwangen Ilsenstraße	19 52	21 52			0 53	8 10													0 53	
Furtwangen Otto-Hahn-Gym.																				
Furtwangen Friedrichschule 	19 55	21 55			0 10	8 11													0 10	

17 Kleinbus, keine Gruppenbeförderung möglich!  Halt nur zum Aussteigen

